

Dans son édition du mois de mai, Lyon Capitale nous livre une étude complète sur les 58 communes du Grand Lyon et les 9 arrondissements de Lyon... Notre commune se trouve en queue de classement...



## Classement de Chassieu:

58<sup>ème</sup>

66

### PALMARÈS GÉNÉRAL

1 <sup>er</sup>	La Tour-de-Salvagny	23 <sup>ème</sup>	Dardilly	45 <sup>ème</sup>	Montanay
2 <sup>ème</sup>	Lyon 6 <sup>ème</sup>	24 <sup>ème</sup>	Poleymieux-au-Mont-d'Or	46 <sup>ème</sup>	Champagne-au-Mont-d'Or
3 <sup>ème</sup>	Charbonnières	25 <sup>ème</sup>	Saint-Didier-au-Mont-d'Or	47 <sup>ème</sup>	Bron
4 <sup>ème</sup>	Limonest	26 <sup>ème</sup>	Saint-Genis-les-Ollières	48 <sup>ème</sup>	Feyzin
5 <sup>ème</sup>	Lyon 3 <sup>ème</sup>	27 <sup>ème</sup>	Rochetaillée-sur-Saône	49 <sup>ème</sup>	Fontaines-Saint-Martin
6 <sup>ème</sup>	Lyon 9 <sup>ème</sup>	28 <sup>ème</sup>	Craponne	50 <sup>ème</sup>	La Mulatière
7 <sup>ème</sup>	Francheville	29 <sup>ème</sup>	Lyon 2 <sup>ème</sup>	51 <sup>ème</sup>	Meysieu
8 <sup>ème</sup>	Écully	30 <sup>ème</sup>	Rillieux-la-Pape	52 <sup>ème</sup>	Couzon-au-Mont-d'Or
9 <sup>ème</sup>	Lyon 1 <sup>ère</sup>	31 <sup>ème</sup>	Mions	53 <sup>ème</sup>	Pierre-Bénite
10 <sup>ème</sup>	Collonges-au-Mont-d'Or	32 <sup>ème</sup>	Lyon 7 <sup>ème</sup>	54 <sup>ème</sup>	Givors
11 <sup>ème</sup>	Sathonay-Village	33 <sup>ème</sup>	Saint-Romain-au-Mont-d'Or	55 <sup>ème</sup>	Genay
12 <sup>ème</sup>	Curis-au-Mont-d'Or	34 <sup>ème</sup>	Sathonay-Camp	56 <sup>ème</sup>	Corbas
13 <sup>ème</sup>	Jonage	35 <sup>ème</sup>	Albigny-sur-Saône	57 <sup>ème</sup>	Oullins
14 <sup>ème</sup>	Saint-Cyr-au-Mont-d'Or	36 <sup>ème</sup>	Solaize	58 <sup>ème</sup>	<b>Chassieu</b>
15 <sup>ème</sup>	Villeurbanne	37 <sup>ème</sup>	Lissieu	59 <sup>ème</sup>	Cailloux-sur-Fontaines
16 <sup>ème</sup>	Marcy-l'Étoile	38 <sup>ème</sup>	Fleurieu-sur-Saône	60 <sup>ème</sup>	Irigny
17 <sup>ème</sup>	Sainte-Foy-lès-Lyon	39 <sup>ème</sup>	Saint-Germain-au-Mont-d'Or	61 <sup>ème</sup>	Vénissieux
18 <sup>ème</sup>	Caluire-et-Cuire	40 <sup>ème</sup>	Vaux-en-Velin	62 <sup>ème</sup>	Grigny
19 <sup>ème</sup>	Tassin-la-Demi-Lune	41 <sup>ème</sup>	Vernaison	63 <sup>ème</sup>	Charly
20 <sup>ème</sup>	Lyon 5 <sup>ème</sup>	42 <sup>ème</sup>	Décines-Charpieu	64 <sup>ème</sup>	Fontaines-sur-Saône
21 <sup>ème</sup>	Lyon 8 <sup>ème</sup>	43 <sup>ème</sup>	Neuville-sur-Saône	65 <sup>ème</sup>	Saint-Fons
22 <sup>ème</sup>	Lyon 4 <sup>ème</sup>	44 <sup>ème</sup>	Saint-Priest	66 <sup>ème</sup>	Saint-Genis-Laval



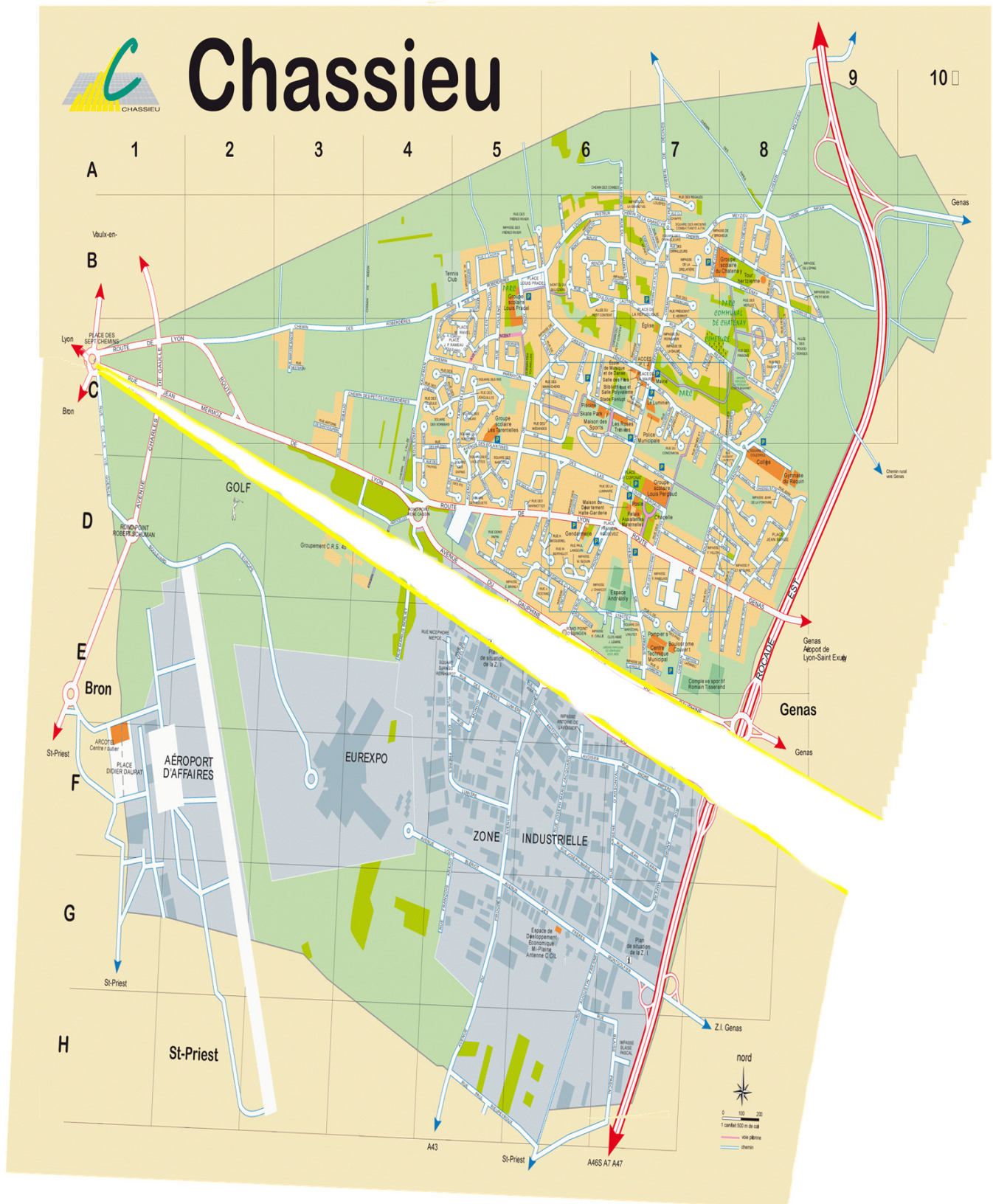
# Economie: Chassieu dans le bas du tableau...

COMMUNE	TAUX DE CHÔMAGE		REVENU MEDIAN		ÉVOLUTION DE L'EMPLOI EN 10 ANS		NOMBRE D'HABITANTS		TAUX DE CRÉATION D'ENTREPRISES EVOLUTION SUR 10 ANS		RANG FINAL
		RANG*		RANG		RANG		RANG		RANG	
Albigny-sur-Saône	11 %	50 <sup>e</sup>	25 096 €	45 <sup>e</sup>	6 %	53 <sup>e</sup>	2 745	57 <sup>e</sup>	23 %	7 <sup>e</sup>	57 <sup>e</sup>
Bron	12 %	53 <sup>e</sup>	22 600 €	49 <sup>e</sup>	21 %	22 <sup>e</sup>	38 827	12 <sup>e</sup>	17 %	40 <sup>e</sup>	42 <sup>e</sup>
Cailloux-sur-Fontaines	5 %	4 <sup>e</sup>	38 845 €	16 <sup>e</sup>	13 %	41 <sup>e</sup>	2 442	60 <sup>e</sup>	18 %	34 <sup>e</sup>	29 <sup>e</sup>
Caluire-et-Cuire	9 %	36 <sup>e</sup>	30 580 €	30 <sup>e</sup>	20 %	24 <sup>e</sup>	41 149	10 <sup>e</sup>	18 %	29 <sup>e</sup>	13 <sup>e</sup>
Champagne-au-Mont-d'Or	7 %	20 <sup>e</sup>	31 560 €	28 <sup>e</sup>	13 %	40 <sup>e</sup>	4 987	42 <sup>e</sup>	13 %	58 <sup>e</sup>	46 <sup>e</sup>
Charbonnières	6 %	15 <sup>e</sup>	49 736 €	3 <sup>e</sup>	35 %	14 <sup>e</sup>	4 675	45 <sup>e</sup>	21 %	16 <sup>e</sup>	1 <sup>e</sup>
Charly	5 %	8 <sup>e</sup>	41 545 €	10 <sup>e</sup>	43 %	9 <sup>e</sup>	4 373	47 <sup>e</sup>	15 %	50 <sup>e</sup>	10 <sup>e</sup>
<b>Chassieu</b>	<b>7 %</b>	<b>18<sup>e</sup></b>	<b>33 988 €</b>	<b>23<sup>e</sup></b>	<b>-0,2 %</b>	<b>60<sup>e</sup></b>	<b>9 612</b>	<b>30<sup>e</sup></b>	<b>13 %</b>	<b>61<sup>e</sup></b>	<b>48<sup>e</sup></b>
Colonges-au-Mont-d'Or	9 %	35 <sup>e</sup>	48 475 €	4 <sup>e</sup>	9 %	48 <sup>e</sup>	3 807	49 <sup>e</sup>	21 %	13 <sup>e</sup>	21 <sup>e</sup>
Corbas	8 %	24 <sup>e</sup>	25 739 €	44 <sup>e</sup>	22 %	21 <sup>e</sup>	9 788	29 <sup>e</sup>	16 %	48 <sup>e</sup>	35 <sup>e</sup>
Couzon-au-Mont-d'Or	8 %	27 <sup>e</sup>	28 050 €	37 <sup>e</sup>	14 %	37 <sup>e</sup>	2 545	59 <sup>e</sup>	29 %	2 <sup>e</sup>	32 <sup>e</sup>
Craponne	5 %	9 <sup>e</sup>	30 380 €	32 <sup>e</sup>	29 %	16 <sup>e</sup>	8 895	32 <sup>e</sup>	17 %	43 <sup>e</sup>	15 <sup>e</sup>
Curis-au-Mont-d'Or	6 %	12 <sup>e</sup>	39 481 €	13 <sup>e</sup>	16 %	33 <sup>e</sup>	1 057	65 <sup>e</sup>	23 %	8 <sup>e</sup>	14 <sup>e</sup>
Dardilly	9 %	32 <sup>e</sup>	42 033 €	7 <sup>e</sup>	34 %	15 <sup>e</sup>	8 384	34 <sup>e</sup>	14 %	55 <sup>e</sup>	19 <sup>e</sup>
Décines-Charpieu	11 %	47 <sup>e</sup>	20 635 €	57 <sup>e</sup>	-7 %	66 <sup>e</sup>	25 414	18 <sup>e</sup>	17 %	41 <sup>e</sup>	61 <sup>e</sup>
Écully	11 %	48 <sup>e</sup>	39 430 €	14 <sup>e</sup>	36 %	12 <sup>e</sup>	18 071	24 <sup>e</sup>	15 %	52 <sup>e</sup>	25 <sup>e</sup>
Frain	11 %	52 <sup>e</sup>	22 331 €	50 <sup>e</sup>	-1 %	62 <sup>e</sup>	9 150	31 <sup>e</sup>	17 %	42 <sup>e</sup>	63 <sup>e</sup>
Genas	11 %	51 <sup>e</sup>	39 210 €	15 <sup>e</sup>	1 %	49 <sup>e</sup>	1 300	63 <sup>e</sup>	9 %	65 <sup>e</sup>	4 <sup>e</sup>
Grigny	11 %	50 <sup>e</sup>	22 331 €	50 <sup>e</sup>	-1 %	62 <sup>e</sup>	9 150	31 <sup>e</sup>	17 %	42 <sup>e</sup>	63 <sup>e</sup>

Sur 10 ans, l'évolution de l'emploi ainsi que le taux de création d'entreprises sont pratiquement les plus faibles de toute la Métropole !

Curieux ce manque de préoccupation pour la « chose économique » dans notre commune. La partition de notre commune résidentielle qui ignore sa commune industrielle est criarde !

# Chassieu: 2 mondes qui s'ignorent ?





# Espaces Verts: déjà très moyens, ça ne va pas s'arranger !

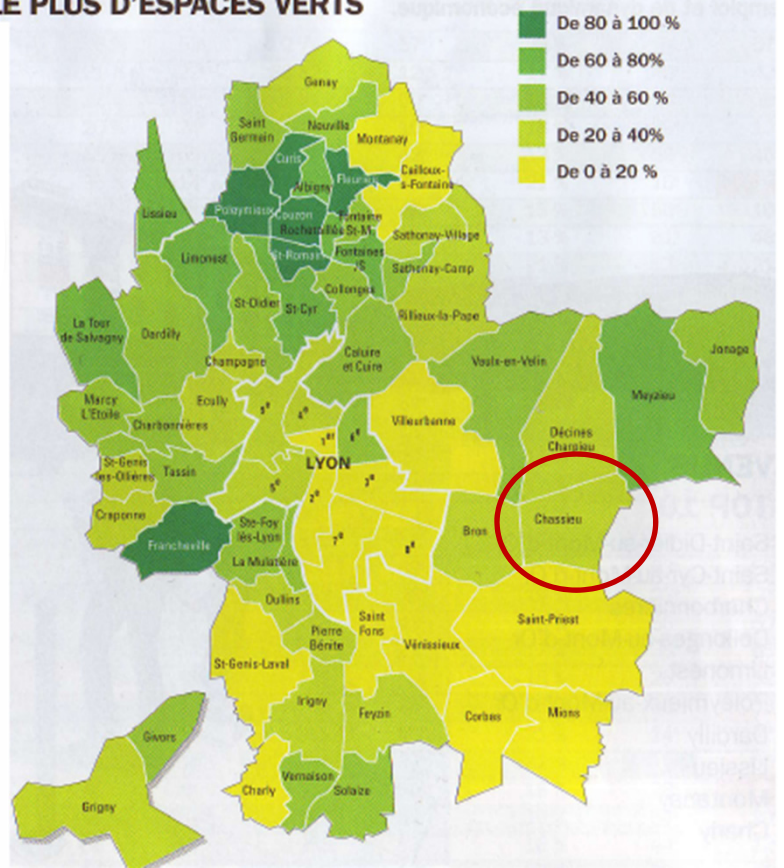
COMMUNE	ESPACES VERTS		RANG
	EN HECTARES	% DE LA SUPERFICIE TOTALE	
Albigny-sur-Saône	190	73 %	9 <sup>e</sup>
Bron	291	28 %	48 <sup>e</sup>
Cailloux-sur-Fontaines	131	15 %	55 <sup>e</sup>
Caluire-et-Cuire	487	47 %	30 <sup>e</sup>
Champagne-au-Mont-d'Or	97	38 %	36 <sup>e</sup>
Charbonnières	223	54 %	19 <sup>e</sup>
Charly	45	9 %	60 <sup>e</sup>
<b>Chassieu</b>	<b>29</b>	<b>25 %</b>	<b>50<sup>e</sup></b>
Collonges-au-Mont-d'Or	156	41 %	33 <sup>e</sup>
Corbas	62	5 %	64 <sup>e</sup>
<b>Couzon-au-Mont-d'Or</b>	<b>309</b>	<b>99 %</b>	<b>1<sup>e</sup></b>
Craponne	173	37 %	37 <sup>e</sup>
Curis-au-Mont-d'Or	256	83 %	4 <sup>e</sup>
Dardilly	636	45 %	31 <sup>e</sup>
Décines-Charpieu	643	36 %	39 <sup>e</sup>
Écully	289	34 %	41 <sup>e</sup>
Feyzin	328	31 %	46 <sup>e</sup>
Genay	27	%	

Il ne nous reste que 29 hectares d'espaces verts... soit 25% de l'espace total ... le 50<sup>ème</sup> rang de la Métropole !

L'arrêt de mort de l'agriculture péri-urbaine est signée !

Le chiffre des 25% sera bientôt franchi pour de nouvelles voies d'accès, de nouveaux équipements aussi coûteux qu'inutiles...

LES COMMUNES QUI DISPOSENT LE PLUS D'ESPACES VERTS





# Logement: beaucoup de pavillonnaire...

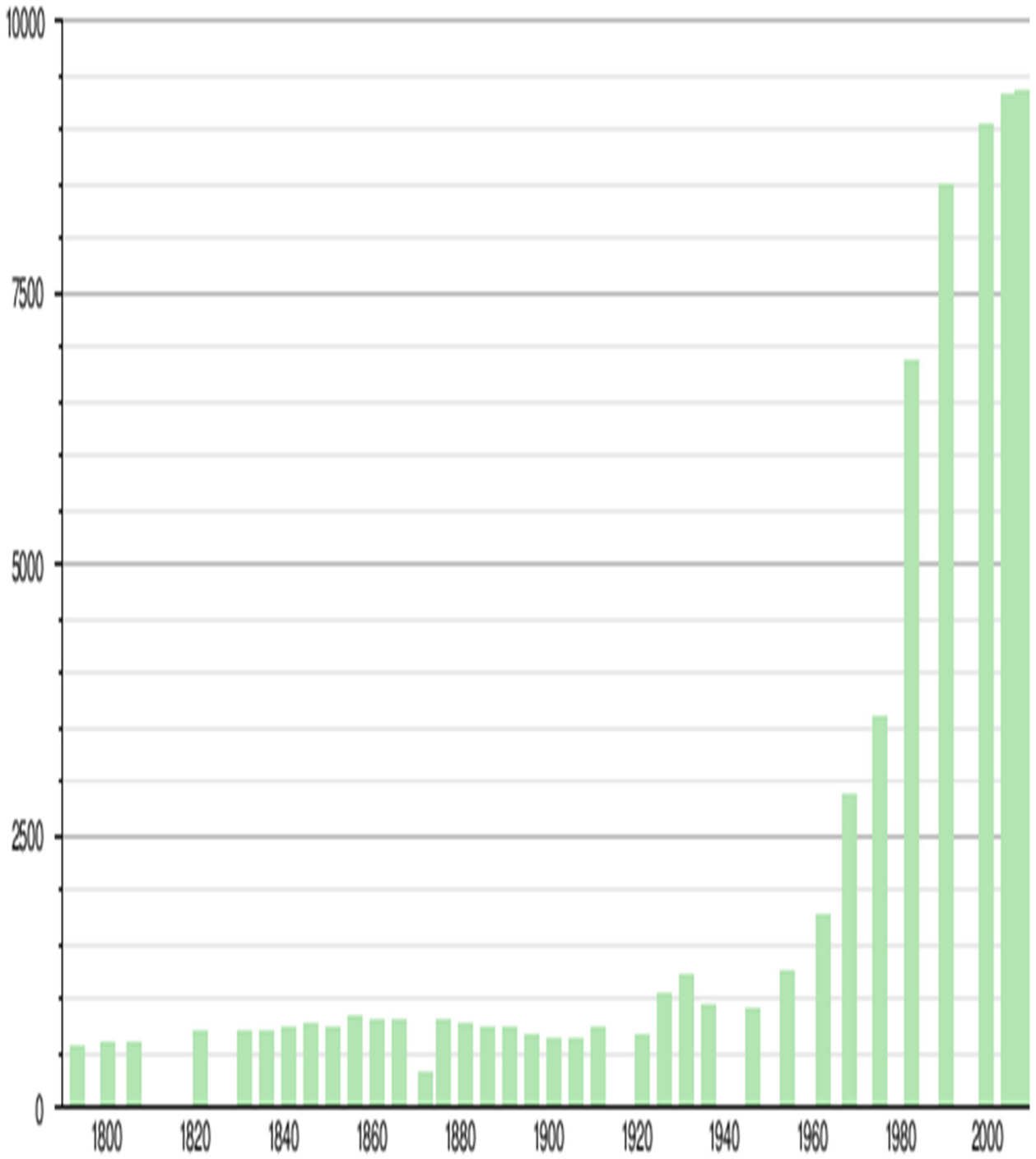
COMMUNE	LOGEMENTS SOCIAUX		PRIX DU M <sup>2</sup>	RANG	PART PAVILLONNAIRE		PART DES MÉNAGES PROPRIÉTAIRES		RANG FINAL
	%	RANG			%	RANG	%	RANG	
Albigny-sur-Saône	27 %	5 <sup>e</sup>	2 609 €	42 <sup>e</sup>	50 %	35 <sup>e</sup>	59 %	37 <sup>e</sup>	29 <sup>e</sup>
Bron	30 %	10 <sup>e</sup>	2 256 €	53 <sup>e</sup>	19 %	50 <sup>e</sup>	50 %	48 <sup>e</sup>	47 <sup>e</sup>
Cailloux-sur-Fontaines	2 %	59 <sup>e</sup>	3 066 €	22 <sup>e</sup>	92 %	3 <sup>e</sup>	86 %	3 <sup>e</sup>	9 <sup>e</sup>
Caluire-et-Cuire	17 %	20 <sup>e</sup>	2 721 €	36 <sup>e</sup>	16 %	55 <sup>e</sup>	56 %	42 <sup>e</sup>	43 <sup>e</sup>
Champagne-au-Mont-d'Or	15 %	31 <sup>e</sup>	2 748 €	34 <sup>e</sup>	34 %	40 <sup>e</sup>	61 %	33 <sup>e</sup>	36 <sup>e</sup>
Charbonnières	9 %	46 <sup>e</sup>	3 672 €	9 <sup>e</sup>	58 %	29 <sup>e</sup>	74 %	18 <sup>e</sup>	22 <sup>e</sup>
Charly	3 %	55 <sup>e</sup>	3 088 €	21 <sup>e</sup>	88 %	5 <sup>e</sup>	82 %	7 <sup>e</sup>	11 <sup>e</sup>
<b>Chassieu</b>	<b>15 %</b>	<b>32<sup>e</sup></b>	<b>2 950 €</b>	<b>26<sup>e</sup></b>	<b>74 %</b>	<b>17<sup>e</sup></b>	<b>73 %</b>	<b>21<sup>e</sup></b>	<b>20<sup>e</sup></b>
Courcouronnes	0,3 %	61 <sup>e</sup>	3 100 €	20 <sup>e</sup>	70 %	19 <sup>e</sup>	78 %	10 <sup>e</sup>	26 <sup>e</sup>
Corbas	14 %	35 <sup>e</sup>	2 114 €	57 <sup>e</sup>	64 %	23 <sup>e</sup>	73 %	20 <sup>e</sup>	34 <sup>e</sup>
Couzon-au-Mont-d'Or	11 %	40 <sup>e</sup>	2 672 €	38 <sup>e</sup>	60 %	28 <sup>e</sup>	62 %	32 <sup>e</sup>	37 <sup>e</sup>
Craponne	16 %	24 <sup>e</sup>	2 462 €	44 <sup>e</sup>	56 %	33 <sup>e</sup>	64 %	28 <sup>e</sup>	31 <sup>e</sup>
Curis-au-Mont-d'Or	7 %	48 <sup>e</sup>	3 253 €	16 <sup>e</sup>	78 %	12 <sup>e</sup>	76 %	13 <sup>e</sup>	13 <sup>e</sup>
Dardilly	18 %	15 <sup>e</sup>	2 886 €	27 <sup>e</sup>	62 %	25 <sup>e</sup>	68 %	26 <sup>e</sup>	18 <sup>e</sup>
Décines-Charpieu	20 %	12 <sup>e</sup>	2 285 €	52 <sup>e</sup>	38 %	38 <sup>e</sup>	56 %	40 <sup>e</sup>	39 <sup>e</sup>
Écully	18 %	14 <sup>e</sup>	2 741 €	35 <sup>e</sup>	25 %	46 <sup>e</sup>	57 %	39 <sup>e</sup>	33 <sup>e</sup>
Genas	27 %	4 <sup>e</sup>	2 000 €	58 <sup>e</sup>	56 %	30 <sup>e</sup>	63 %	31 <sup>e</sup>	30 <sup>e</sup>
Genas	4 %	53 <sup>e</sup>	2 000 €	58 <sup>e</sup>	74 %	10 <sup>e</sup>	73 %	19 <sup>e</sup>	30 <sup>e</sup>

Presque  $\frac{3}{4}$  des habitants de Chassieu sont propriétaires et vivent en maison individuelle...

Voilà qui confère aux habitants de la commune un enracinement et engagement au sein de la cité et permet ainsi de préserver le lien social qui fédère les habitants.

Une évolution démographique à stabiliser et un équilibre des populations à préserver !

# Evolution de la population chasselande





# Services: vraiment pas brillant !

COMMUNE	ÉDUCATION/SPORT				COMMERCES						LOISIRS			
	NOMBRE D'ÉCOLES	PLACES DE CRÈCHES	ÉQUIPEMENTS SPORTIFS	RANG	ALIMENTAIRES/ NON ALIMENTAIRES	SERVICES	SANTÉ	COMMERCE POUR 10 000 HABITANTS	GRANDES SURFACES	RANG	CAFÉS RESTAURANTS	CINÉMA	SPECTACLE CONCERT	RANG
Albigny-sur-Saône	7	124	35 à 45	3*	33/16	32	3	88	0	56*	34	0	0	51*
Bron	6	79	moins de 15	37*	74/128	84	25	87	7	38*	89	2	2	27*
Cailloux-sur-Fontaines	4	51	35 à 45	46*	28/41	37	6	100	2	52*	22	0	0	61*
Caluire-et-Cuire	5	68	moins de 15	48*	137/178	115	28	75	14	7*	105	2	1	13*
Champagne-au-Mont-d'Or	6	53	15 à 25	42*	87/235	88	22	116	4	18*	97	0	0	20*
Charbonnières	4	101	25 à 35	27*	105/210	129	23	103	6	9*	85	1	1	29*
Charly	4,5	81	35 à 45	23*	8/0	5	0	0	0	66*	0	0	1	66*
Chassieu	4	61	15 à 25	58*	74/128	84	25	87	7	40*	89	0	1	28*
Collonges-au-Mont-d'Or	8	145	45 et plus	2*	33/16	32	3	88	0	58*	34	0	0	52*
Corbas	3	48	15 à 25	64*	112/119	93	27	70	12	25*	94	1	1	25*
Couzon-au-Mont-d'Or	1	83	15 à 25	60*	33/16	32	3	88	0	59*	34	0	0	53*
Cruzon	4,5	40	25 à 35	55*	105/210	129	23	103	6	12*	85	1	0	31*
Cruzon-Mont-d'Or	3,5	45	45 et plus	3*	33/16	32	3	88	0	67*	34	0	0	74*

61 places de crèches à Chassieu ? Curieux pour une ville de 10,000 habitants. La part de l'Education et du Sport dans notre cité nous laisse songeur !

Les commerces et les loisirs ne sont pas mieux lotis et démontre une absence de mise en perspective de notre cité sans prise en compte de vrais moyens.



## Transports: à la « traine »...

COMMUNE	DISTANCE BELLECOUR	DISTANCE PART-DIEU	RANG
Albigny-sur-Saône TER	20 mn	12 mn	9°
Bron	26 mn	37 mn	29°
Cailloux-sur-Fontaines	72 mn	48 mn	55°
Caluire-et-Cuire	36 mn	32 mn	31°
Champagne-au-Mont-d'Or	33 mn	51 mn	42°
Charbonnières TER	20 mn	35 mn	24°
Charly	68 mn	78 mn	64°
<b>Chassieu</b>	<b>54 mn</b>	<b>53 mn</b>	<b>51°</b>
Collonges-au-Mont-d'Or TER	15 mn	30 mn	8°
Corbas	36 mn	50 mn	43°
Couzon-au-Mont-d'Or TER	20 mn	28 mn	17°
Craponne	45 mn	70 mn	57°
Curis-au-Mont-d'Or	79 mn	80 mn	66°
Dardilly	42 mn	60 mn	53°
Département	29 mn	30 mn	10°

Nous sommes au 51<sup>ème</sup> rang pour la jonction de notre commune avec le centre de Lyon...

La seule opportunité pour les habitants c'est d'avoir une vraie desserte au centre de Chassieu... et pas une pseudo desserte. Le tram T2 à Cassin n'est qu'un « cautère sur une jambe de bois ».